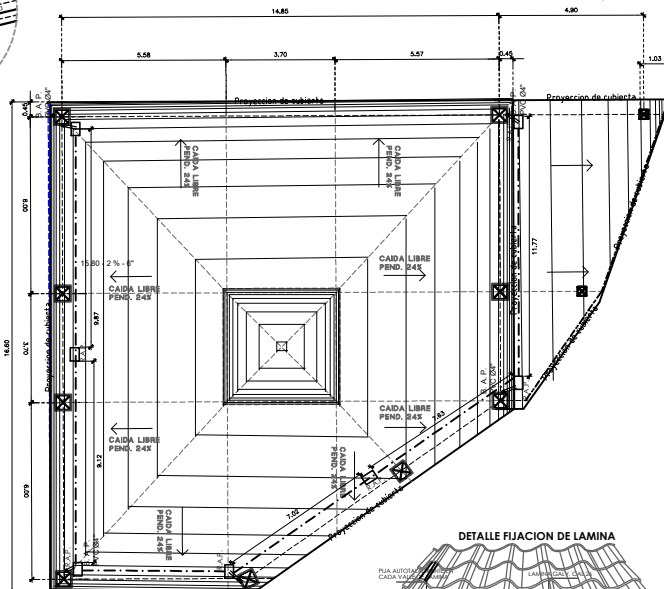
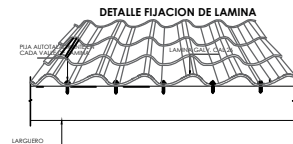


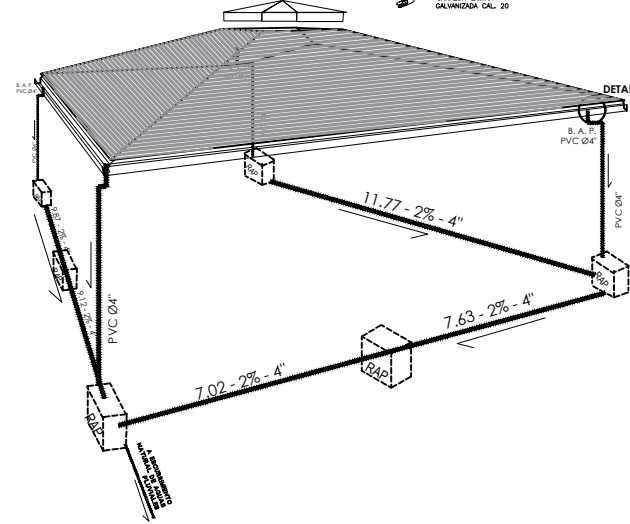
DETALLE DE ANCLAJE DE CANAL



DETALLE FIJACION DE LAMINA

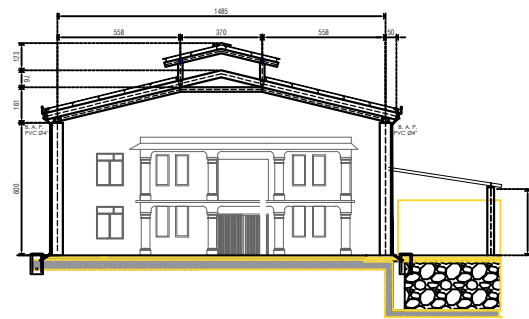
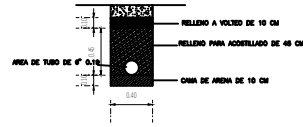
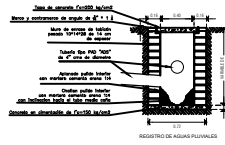


CUBIERTA



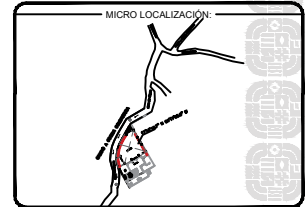
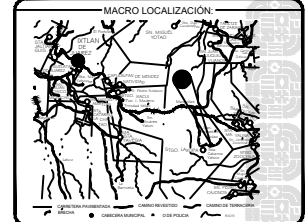
DETALLE D-1

DETALLE DE BAJADA DE AGUAS PLUVIALES SIN ESCALA



PLANTA DE INSTALACIONES HIDRAULICAS ESCALA: 1:100

DIRECCIÓN DE ESTUDIOS Y PROYECTOS



SIMBOLOGIA	
RUTA DE EVACUACION	
PUNTO DE REUNION	
CORTE	
ACCESO PARA MINUSVALIDADOS	
CONSTRUCCION	
ARBOL	
NIVEL DE PISO TERMINADO	N.P.T.
NIVEL DE TERRENO NATURAL	N.P.N.
FLUJO DE AGUA	
CAMINO	
ACCESIBILIDAD	



ING. SALOMÓN JARA CRUZ
GOBERNADOR CONSTITUCIONAL DEL ESTADO DE YUCATÁN
ARQ. CARLOS VICHIDO HERNÁNDEZ
SECRETARÍA DE INFRAESTRUCTURAS Y COMUNICACIONES
ING. LUIS EDUARDO VELASCO LUNA
SUB SECRETARÍA DE OBRAS PÚBLICAS

DIRECCIÓN DE ESTUDIOS Y PROYECTOS
ARQ. EDITH LOPEZ CORONA GARCIA
DIRECTORA DE ESTUDIOS Y PROYECTOS

SELLO DE APROBACIÓN
DIRECCIÓN DE ESTUDIOS Y PROYECTOS
ARQ. LUIS EDUARDO VELASCO LUNA
JEFE DEL DEPARTAMENTO DE ESTUDIOS

NOMBRE DE LA OBRA:
CONSTRUCCION DE TECHADO Y GRADAS EN LA EXPLANADA DE USOS MÚLTIPLES EN LA LOCALIDAD DE SANTA CATARINA YAHUI, MUNICIPIO DE SANTIAGO LAXOPIA
MUNICIPIO: SANTIAGO LAXOPIA **UBICACIÓN:** DISTRITO: UCLAY
LOCALIDAD: SANTA CATARINA YAHUI **REGION:** SIERRA DE JÁZCAR

DATOS DE TÉCNICO RESPONSABLE
INSTRUMENTO:
DIRECTOR RESPONSABLE DE OBRA:
INSTRUMENTO:
PROYECTISTA:
CDS: PROF.
METROS

TIPO DE PLANO:
PLANO DE DRENAJE PLUVIAL

FECHA: 2025
ESCALA: A4-INSTR-01
EL QUE SE INDICA: ACOTACION METROS
CLAVE DE PLANO: A4-INSTR-01
Nº. PLANO: 05 de 06